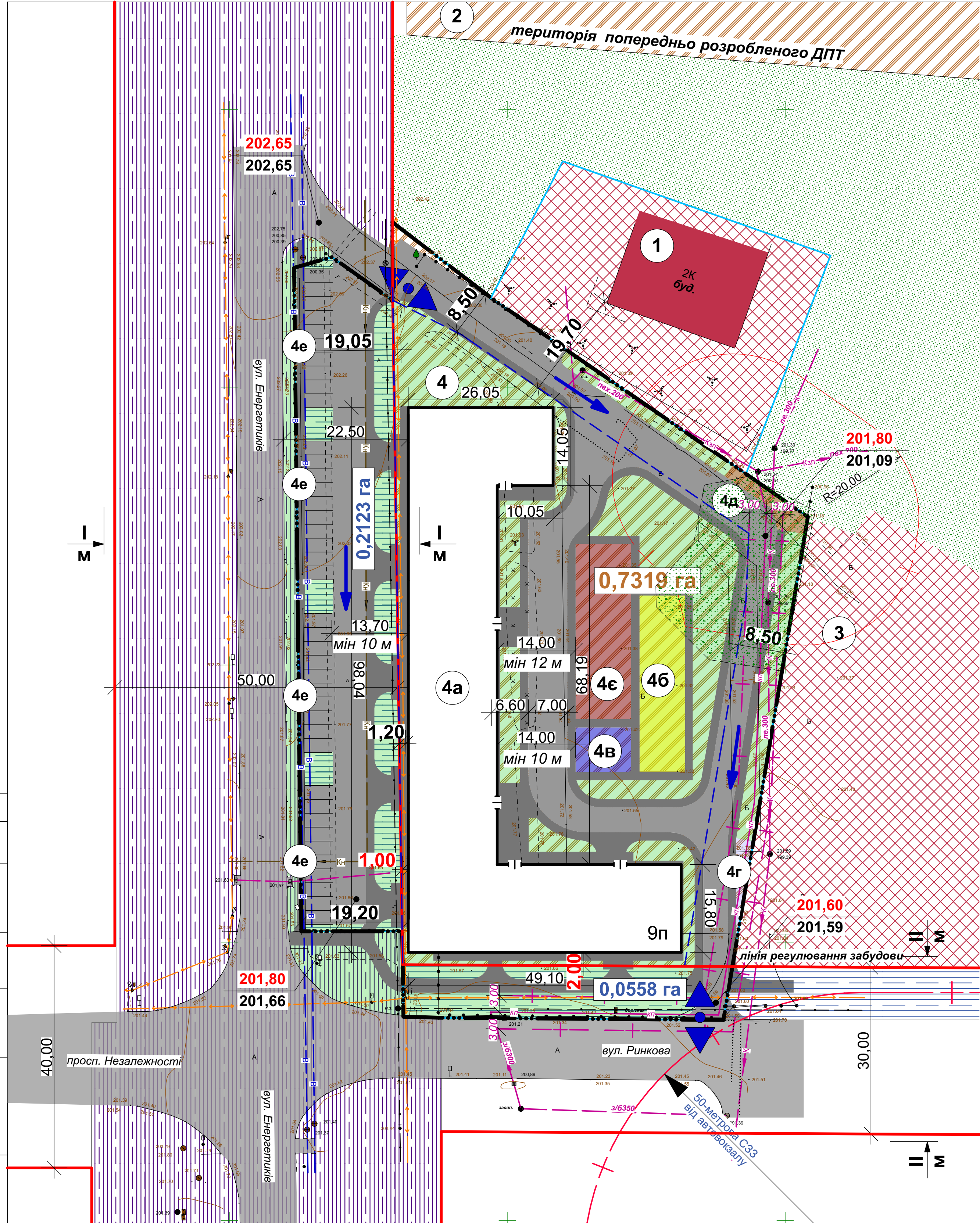





Схема інженерної підготовки території та вертикального планування М 1:500



-  зрізка території
-  підсілка території
-  напрямок відведення поверхневих вод

- Примітки:
1. в чисельнику зазначена проектна (червона) відмітка планування, в знаменнику – існуюча відмітка землі (чорна)
 2. Вертикальне планування території забезпечує допустими для руху всіх видів транспорту і пішоходів ухили на вулицях, проїздах і перехрестях з раціональним балансом земляних робіт.
 3. Для будинків і споруд з підземними приміщеннями належить передбачати заходи щодо захисту їх від підтоплення (при потребі).
 4. Схему інженерної підготовки розроблено на топооснові М 1:500 з січенням горизонталей через 1,0 (0,50) м. Система висот – Балтійська. На схемі інженерної підготовки приведені напрямки проєктованих ухилів вулиць і проїздів, а також визначені існуючі і проєктні позначки висот по осі проїзної частини на перехрестях і в місцях основних перегинів поздовжнього профілю.

Посаджено	
Зак. № об.	
Лист № об.	
Лінійні дані	
Зак. № об.	

					Ар/21-Ка/1н		
Внесення змін до детального плану частини території промислової зони м. Негішин							
Зм	Кільк.	Арж.	№ док.	Підп.	Дата	Сторінка	Аркуші
ГАП		Назаренко К.Ю.			05.21	ДПТ	8
Розробив		Назаренко К.Ю.			05.21		
Схема інженерної підготовки території та вертикального планування М 1:500						"Арка" ФОР Назаренко Катерина Юріївна м.Рівне	